

## CLASSEMENT SONORE DES INFRASTRUCTURES DE TRANSPORTS TERRESTRES

Annexe 2 à l'arrêté préfectoral du.....

## Tableaux récapitulatifs des tronçons classés

## 2.3. – SECTEUR NORD EST

ANDOUILLE NEUVILLE.....		D 175 - déviation D 175
ANTRAIN.....		D 175/D 296
BEAUCE.....	N 12	D 706
CHAUVIGNE.....		D 175
COGLES.....	A 84	
DOMPIERRE DU CHEMIN.....		D 798
FLEURIGNE.....	N 12	
GAHARD.....		D 175
GOSNE.....	A 84 N 12	
JAVENE.....		D 798/D 179/D 706
LA CHAPELLE-JANSON.....	N 12	
LA CHAPELLE St AUBERT .....	A 84 N 12	
LAIGNELET.....		D 806/D 177
LANDEAN.....		D 177
LA SELLE en COGLES.....	A 84	
LA SELLE en LUITRE.....		D 706/D 798
LE CHATELLIER.....		D 798
LECOUSSE .....	N12	D798/D155/D706/D806/D179 - bretelle A84
LE FERRE.....	A84	
LIFFRE.....	A 84 N12	D 92
LUITRE.....		D 798
MEZIERES sur COUESNON .....	A 84	
MONTOURS.....	A 84	
MOUAZE.....		D 175/déviation de BETTON
PARIGNE.....		D 798
POILLEY.....		D 798
ROMAGNE.....	N12	D 155 - bretelle A 84
ROMAZY.....		D 175
SAINT AUBIN d'AUBIGNE.....		D 175 - déviation D 175
SAINT AUBIN du CORMIER.....	A 84 N12	
SAINT BRICE en COGLES.....		D 155
SAINT ETIENNE en COGLES.....	A 84	D 155
SAINT GERMAIN en COGLES.....	A 84	D 155/D 798
SAINT JEAN SUR COUESNON.....	A 84 N12	
SAINT MARC sur COUESNON.....	A 84 N12	
SAINT OUEN LA ROUERIE.....		D 296
SAINT SAUVEUR des LANDES.....	A 84 N 12 - bretelle A 84	
SENS de BRETAGNE.....		D 175
TREMBLAY.....		D 175/D 155 - déviation D 796
VIEUX VY sur COUESNON .....		D 175
VILLAMEE.....		D 798

Nom du tronçon	Débutant	Finissant	Communes	Catégorie	Largeur du secteur affecté par le bruit
Routes nationales					
A 84	Limite du département de la Manche	Echangeur du barreau de Fougères	Coglès, Le Ferré, La Selle en Coglès, Montours, St Etienne en Coglès, St Sauveur des Landes, St Germain en Coglès	3	100m
A 84	Echangeur du barreau de Fougères	Rocade de Rennes	St Sauveur des Landes, La Chapelle St Aubert, St Marc sur Couesnon, St Jean sur Couesnon, St Aubin du Cormier, Gosné, Liffre, Mézières sur Couesnon	2	250m
Barreau de Fougères (bretelle A 84)	INTER RN 12 - RD 706	A 84	Lécousse, St Sauveur des Landes, Romagné,	3	100 m
RN 12	Limite du Département de la Mayenne	Limite communale de Fougères	La Chapelle Janson, Beaucé, Fleurigné	3	100m
RN 12	Barreau A 84 (Fougères)	Début de limitation à 50 km/h (Sainte-Anne)	Romagné, Lécousse	3	100m
RN 12	Début de limitation à 50 km/h (Sainte-Anne)	Fin de limitation à 50 km/h (Sainte-Anne)	Romagné	3	100m
RN 12	Fin de limitation à 50 km/h (Sainte-Anne)	Entrée d'agglomération de Romagné	Romagné	3	100m
RN 12	Entrée d'agglomération de Romagné	RD 18 PR 19+041	Romagné	3	100m
RN 12	RD 18 PR 19+041	Sortie d'agglomération de Romagné	Romagné	4	30m

Nom du tronçon	Débutant	Finissant	Communes	Catégorie	Largeur du secteur affecté par le bruit
RN 12	Sortie d'agglomération de Romagné	RD 105 PR 22+103	Romagné, St Sauveur des Landes, La Chapelle St Aubert	3	100m
RN 12	RD 105 PR 22+103	Entrée d'agglomération de St Marc sur C (Pâtis Buret)	St Sauveur des Landes, La Chapelle St Aubert, St Marc sur Couesnon	3	100m
RN 12	Entrée d'agglomération de St Marc sur C (Pâtis Buret)	Sortie d'agglomération de St Marc sur C (Pâtis Buret)	St Marc sur Couesnon	4	30m
RN 12	Sortie d'agglomération de St Marc sur C (Pâtis Buret)	Entrée d'agglomération de St Jean sur Couesnon	St Marc sur Couesnon, St Jean sur Couesnon	3	100m
RN 12	Entrée d'agglomération de St Jean sur Couesnon	Sortie d'agglomération de St Jean sur Couesnon	St Jean sur Couesnon	4	30m
RN 12	Sortie d'agglomération de St Jean sur Couesnon	Entrée d'agglomération de Saint-Jean sur Couesnon/St Aubin du Cormier	St Jean sur Couesnon, St Aubin du Cormier	3	100m
RN 12	Entrée d'agglomération de St Aubin du Cormier	Sortie d'agglomération de St Aubin du Cormier	St Jean sur Couesnon, St Aubin du Cormier	4	30m
RN 12	Sortie d'agglomération de St Aubin du Cormier	Début de limitation à 50 km/h (Virage de Tournebride)	St Aubin du Cormier, Gosné	3	100m
RN 12	Début de limitation à 50 km/h (Virage de Tournebride)	Fin de limitation à 50 km/h (Virage de Tournebride)	Gosné	4	30m
RN 12	Fin de limitation à 50 km/h (Virage de Tournebride)	Entrée d'agglomération de Gosné	Gosné	3	100m

Nom du tronçon	Débutant	Finissant	Communes	Catégorie	Largeur du secteur affecté par le bruit
RN 12	Entrée d'agglomération de Gosné	Sortie d'agglomération de Gosné	Gosné	3	100m
RN 12	Sortie d'agglomération de Gosné	Début de limitation à 70 km/h (côte de Sévailles) PR 39+500	Gosné, Liffre	3	100m
RN 12	Début de limitation à 70 km/h (côte de Sévailles) PR 39+500	Fin de limitation à 70 km/h (côte de Sévailles) PR 40+500	Liffre	3	100m
RN 12	Fin de limitation à 70 km/h (côte de Sévailles) PR 40+500	RD 92 PR 40+1034	Liffre	3	100m
RN 12	RD 92 PR 40+1034	Début de limitation de vitesse à 70 km/h (Mi-Forêt) PR 45+800	Liffre	3	100m
RN 12	Début de limitation de vitesse à 70 km/h (Mi-Forêt) PR 45+800	Fin de limitation de vitesse à 70 km/h (Mi-Forêt) PR 46+400	Liffre	3	100m
RN 12	Fin de limitation de vitesse à 70 km/h (Mi-Forêt) PR 46+400	Entrée d'agglomération de Thorigné-Fouillard (A84)	Liffre, Thorigné-Fouillard	3	100m
Routes départementales					
RD92	INT N 12 PR 19+938	ENTREE DE LIFFRE PR 20+280	Liffre	3	100m
RD92	ENTREE DE LIFFRE PR 20+280	PR 21+460 Début de limitation à 70	Liffre	4	30m
RD92	PR 21+460 Début de limitation à 70	PR 22+700 Début de limitation à 50	Liffre	3	100m

Nom du tronçon	Débutant	Finissant	Communes	Catégorie	Largeur du secteur affecté par le bruit
RD92	PR 22+700 Début de limitation à 50	PR 22+985 Fin de limitation à 50	Liffré	4	30m
RD92	PR 22+985 Fin de limitation à 50	PR 30+258 Début de limitation à 50 (Noyal sur Vilaine)	Liffré, Acigné, Noyal/Vilaine	3	100m
RD155	Limite de Fougères PR 1+000	RD 706 PR 2+209	Lécousse	4	30m
RD155	RD 706 PR 2+209	PR 6+725 INT D105	Lécousse, Romagné, St Germain en Coglès	3	100m
RD155	PR 6+725 INT D105	A 84	St Germain en Coglès, St Etienne en Coglès	3	100m
DEVIATION RD155	A 84	INTER RD103	St Etienne en Coglès	3	100m
DEVIATION RD155	INTER RD103	INTER RD 102	St Etienne en Coglès, St Brice en Coglès	3	100m
DEVIATION RD155	INTER RD 102	Fin de la déviation de St Etienne en Coglès et St Brice en Coglès	St Brice en Coglès	3	100m
RD155	Fin de la déviation de St Etienne en Coglès et St Brice en Coglès	INT RD 796 PR 22+113	St Brice en Coglès, Tremblay	3	100m
RD175	PR 4+876 INT D155	PR 7+302 ENTREE DE TREMBLAY	Antrain, Tremblay	3	100m
RD175	PR 7+302 ENTREE DE TREMBLAY	PR 8+189 SORTIE DE TREMBLAY	Tremblay	4	30m

Nom du tronçon	Débutant	Finissant	Communes	Catégorie	Largeur du secteur affecté par le bruit
RD175	PR 8+189 SORTIE TREMBLAY	PR12+902 ENTREE ROMAZY	Chauvigné, Tremblay, Romazy	3	100m
RD175	PR 12+902 ENTREE DE ROMAZY	PR 13+318 SORTIE DE ROMAZY	Romazy	4	30m
RD175	PR 13+318 SORTIE DE ROMAZY	Début 2x2 PR 15+0	Romazy, Sens de Bretagne, Vieux-Vy sur Couesnon	3	100m
RD175	Début 2x2 PR 15+0	Fin 2x2 PR 16+133	Sens de Bretagne Vieux-Vy sur Couesnon	3	100m
RD175	Fin 2x2 PR 16+133	PR 18+840 Limitation à 70 km/h	Sens de Bretagne, Vieux-Vy-sur Couesnon	3	100m
RD175	PR 18+840 Limitation à 70 km/h	PR 19+182 INT D794	Sens de Bretagne, Vieux-Vy-sur Couesnon	4	30m
RD175	PR 19+182 INT D794	PR 19+840 Fin de Limitation à 70 km/h	Sens de Bretagne, Vieux-Vy-sur Couesnon	3	100m
RD175	PR 19+840 Fin de Limitation à 70 km/h	PR 25+641 INT D23	sens de Bretagne, Vieux-Vy-sur Couesnon, Gahard, Andouillé-Neuville	3	100m
RD175	PR 25+641 INT D23	PR 29+162 ENTREE DE ST AUBIN D'AUBIGNE	Andouillé-Neuville, St Aubin d'Aubigné	3	100m
RD175	PR 29+162 ENTREE DE ST AUBIN D'AUBIGNE	PR 29+609 INT D106	St Aubin d'Aubigné	3	100m
RD175	PR 29+609 INT D106	PR 30 SORTIE DE ST AUBIN D'AUBIGNE	St Aubin d'Aubigné	3	100m

Nom du tronçon	Débutant	Finissant	Communes	Catégorie	Largeur du secteur affecté par le bruit
RD175	PR 30 SORTIE DE ST AUBIN D'AUBIGNE	Giratoire Fin de Deviation de St Aubin d'Aubigné	St Aubin d'Aubigné	3	100m
DEVIATION RD 175	Début déviation de St Aubin d'Aubigné ( Andouillé-Neuville)	Giratoire Fin de Deviation de St Aubin d'Aubigné	Andouillé-Neuville, St Aubin d'Aubigné	3	100m
RD175	Giratoire Fin de Deviation de St Aubin d'Aubigné	PR 32+858 Début de limitation à 70	St Aubin d'Aubigné, Chevaigné	3	100m
RD175	PR 32+858 Début de limitation à 70	PR 33+333 Fin de limitation à 70	Chevaigné Mouazé	3	100m
RD175	PR 33+333	PR35+731	Chevaigné, Mouazé	3	100m
RD175	PR35+731 Début de limitation à 70	PR 35+978 Fin de limitation à 70	Chevaigné, Mouazé	3	100m
RD175	PR 35+978	PR 36+770	Chevaigné, Mouazé	3	100m
Déviati on de BETTON	RD175	RD 97	Mouazé, Chevaigné	3	100m
RD177	INTER RD 19 PR 11+889	PR 12+625 SORTIE DE LANDEAN	Landéan	3	100m
RD177	PR 12+625 SORTIE DE LANDEAN	PR 17+368 ENTREE DE FOUGÈRES	Landéan, Laignelet, Fougères	3	100m
RD179	PR 2+18 SORTIE DE FOUGÈRES	INTER RD 108 PR 2+919	Fougères, Lécousse, Javené	3	100m

Nom du tronçon	Débutant	Finissant	Communes	Catégorie	Largeur du secteur affecté par le bruit
RD296	LIMITE DU DEPARTEMENT DE LA MANCHE	PR 1+539 ENTREE DE ST OUEN-LA- ROUERIE	St Ouen- la- Rouerie	4	30m
RD296	PR 1+539 ENTREE DE ST OUEN-LA- ROUERIE	PR 2 SORTIE DE ST OUEN-LA-ROUERIE	St Ouen-la-Rouerie	4	30m
RD296	PR 2 SORTIE DE ST OUEN-LA-ROUERIE	PR 2+700 LIMITATION 70	St Ouen-la-Rouerie	4	30m
RD296	PR 2+700 LIMITATION 70	PR 2+950 FIN DE LIMITATION 70	St Ouen-la-Rouerie	4	30m
RD296	PR 2+950 FIN DE LIMITATION 70	PR 4+686 INT D175	St Ouen-la-Rouerie, Antrain	4	30m
RD528	INTER N 12 PR 13+632	INTER N 12 PR 13+2576	Liffré	4	30m
RD706	INT D155 PR 0	INT N12 PR 1+282	Lécousse	3	100m
RD706	INT N12 PR 1+282	INT N12 PR 6+627	Beaucé, La Selle en Luitré, Lécousse, Javené	3	100m
RD798	PR 9+85 Carrefour RD 178	INTER RD 22 OUEST PR 14+715	Dompierre du Chemin, La Selle en Luitré, Javené, Luitré	3	100m
RD798	INTER RD 22 OUEST PR 14+715	INTER RD 706 PR 16+782	Javené, Fougères	3	100m
RD798	INTER RD 806 PR 19+289	SORTIE DE LECOUSSE PR 19+930	Fougères, Lécousse	4	30m



Nom du tronçon	Débutant	Finissant	Communes	Catégorie	Largeur du secteur affecté par le bruit
RD798	SORTIE DE LECOUSSE PR 19+930	INT D19 PR 25+841	Lécousse, St Germain en Coglès, le Chatellier, Parigné	3	100m
RD798	INT D19 PR 25+841	PR 26+687 Début de limitation à 70	Le Chatellier, Parigné	3	100m
RD798	PR 26+687 Début de limitation à 70	PR 27+193 Fin de limitation à 70	Le Chatellier, Parigné	4	30m
RD798	PR 27+193 Fin de limitation à 70	PR 28+870 Début de limitation à 70	Le Chatellier, Villamée	3	100m
RD798	PR 28+870 Début de limitation à 70	PR 29+591 Fin de limitation à 70	Le Chatellier, Villamée, Poilley	4	30m
RD798	PR 29+591 Fin de limitation à 70	PR 31+347 Intersection RD 15	Poilley	3	100m
RD806	PR 7+28 Entrée Laignelet	Intersection Rue de Saint Lo (Fougères)	Laignelet, Fougères	4	30m
RD806	Intersection Rue Beauverger (Fougères)	INT D798 PR 12+382	Lécousse, Fougères	5	10 m



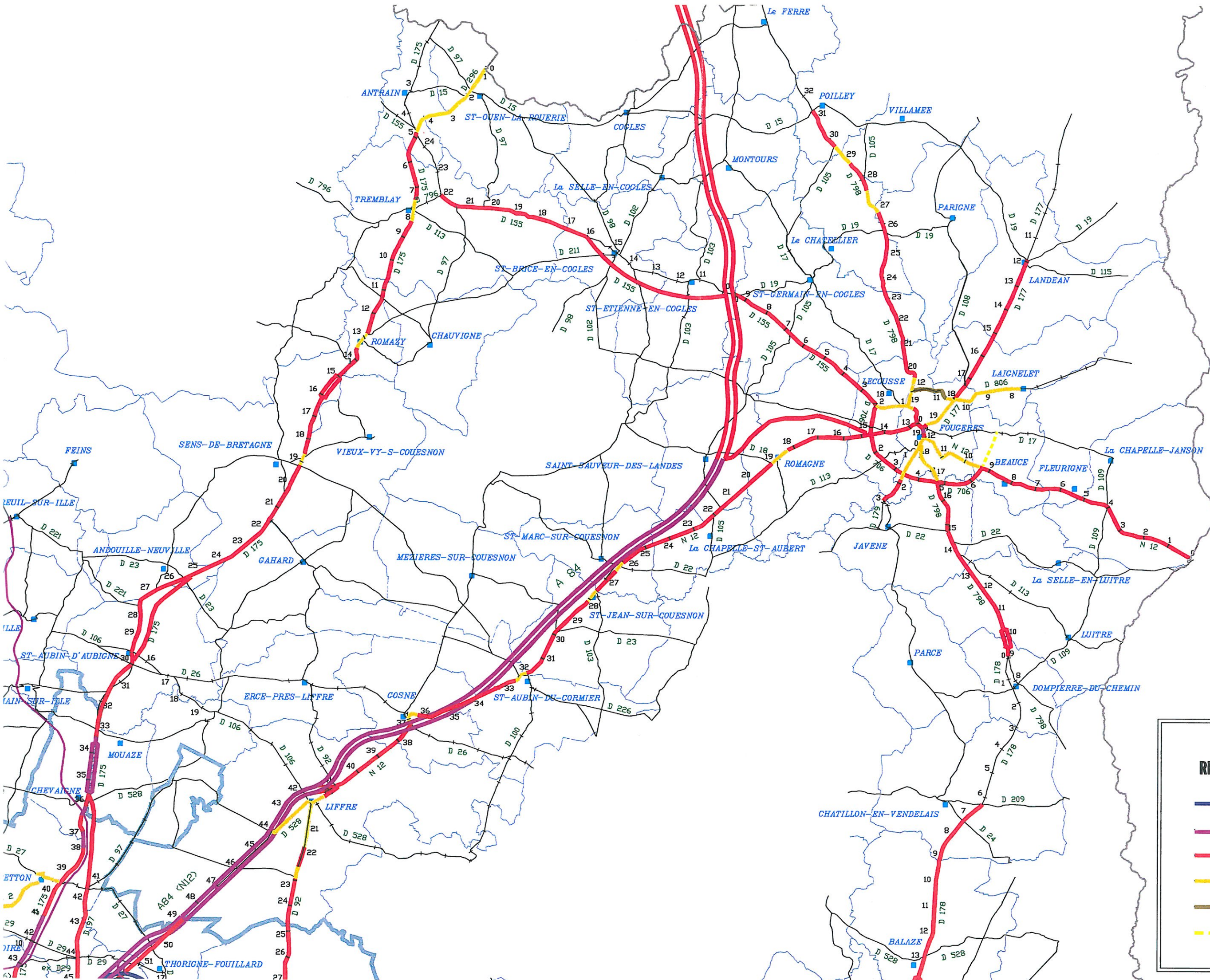


Direction  
Départementale  
de l'Équipement

Ille-et-Vilaine







Service  
Prospective  
Assistance et  
Conseil

Bureau Etudes  
Aménagement et  
Équipement



### LEGENDE

#### RESEAU ROUTIER ET SNCF

-  Catégorie 1
-  Catégorie 2
-  Catégorie 3
-  Catégorie 4
-  Catégorie 5
-  PROJET ROUTIER