




Val d'Ille Aubigné

Annexe 6.1
Zones archéologiques
Echelle : 1/26.000

Plan local d'urbanisme intercommunal du Val d'Ille-Aubigné
Approuvé le 25/02/2020



K3 Inventaire général, ADASB



Légende

- Archéologie**
■ Zone de présomption de prescription archéologique (ZPPA)
- Autres éléments**
▭ Limites de communes
▭ Limites de parcelles